







- legenda:
-  - projektowane nawierzchnie utwardzone
 -  - projektowane nawierzchnie trawnicze
 -  - projektowane nasadzenia trawiaste
 -  - projektowane ogrodzenie (furtka)
 -  - projektowana trasa estakady instalacji ciepła (K4B)
 -  - orientacyjna lokalizacja złączy kablowych dla kontraktów

LOKALIZACJA OBIEKTÓW KANTRAKTU K4B

skala 1:500

RYS. A3