











# **LEGENDA:**

-  topograficzny dział wodny (II rzędu)
-  obszary zalewane wodami rzecznyymi, w czasie wezbrań
-  obszary chronione przed zalewem
-  ujęcia wód podziemnych
-  lokalizacja Zakładu Gospodarowania Odpadami GAC
-  rezerwat ścisły przyrody nieożywionej
-  strefa „A” ścisłej ochrony konserwatorskiej
-  strefa „B” ochrony konserwatorskiej
-  strefa „W” ochrony konserwatorskiej stanowisk archeologicznych
-  strefa „OW” ochrony relikwów archeologicznych